

ÚZEMNÍ PLÁN NEVEKLOVICE

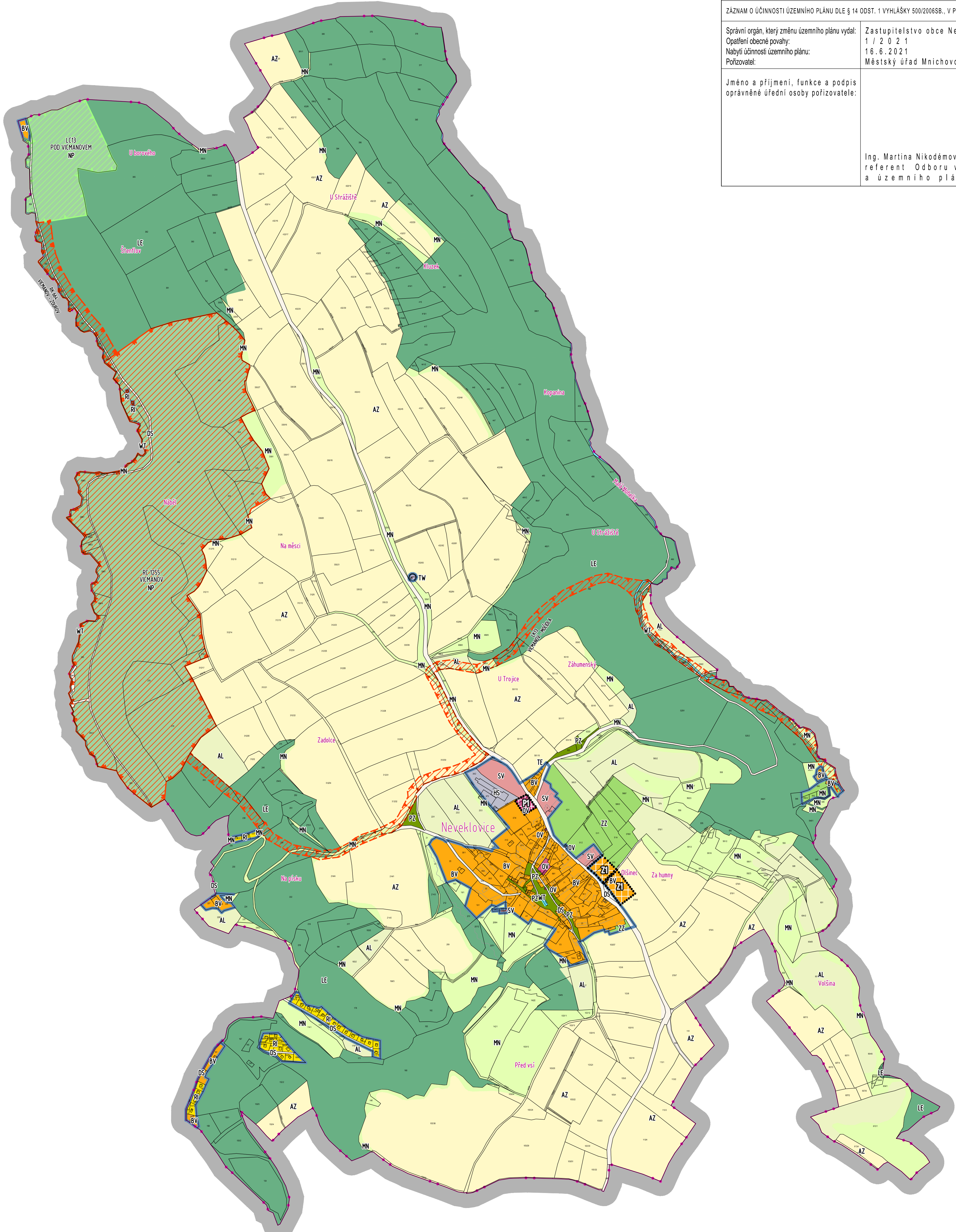

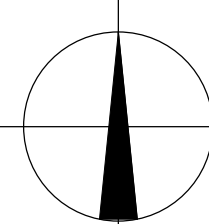
ZÁZNAM O ÚČINNOSTI ÚZEMNÍHO PLÁNU DLE § 14 ODS. 1 VYHLÁŠKY 500/2006SB., V PLATNÉM ZNĚNÍ

Správní orgán, který změnu územního plánu vydal: Zastupitelstvo obce Neveklovice
 Opatření obecné povahy: 1 / 2 0 2 1
 Nabytí účinnosti územního plánu: 16.6.2021
 Pořizovatel: Městský úřad Mnichovo Hradiště

Jméno a příjmení, funkce a podpis oprávněné úřední osoby pořizovatele:

Ing. Martina Nikodémová odborný referent Odboru výstavby a územního plánování

V 2



PLOCHY S ROZDÍLNÝM ZPŮSOBEM VYUŽITÍ STAV ZMĚNA

	BV PLOCHY BYDLENÍ - BYDLENÍ VENKOVSKÉ	-7,39 / -0,53 ha
	RI PLOCHY REKREACE INDIVIDUÁLNÍ	-1,13 / 0,00 ha
	OV PLOCHY OBČANSKÉHO VYBAVENÍ - OBČANSKÉ VYBAVENÍ VEŘEJNÉ	-0,08 / -0,14 ha
	PZ PLOCHY VEŘEJNÝCH PROSTRANSTVÍ - VYBRANÁ VEŘEJNÁ PROSTRANSTVÍ S PŘEVÁHOU ZELENĚ	-0,62 / 0,00 ha
	ZZ PLOCHY ZELENĚ - ZAHRADY A SADY	-3,33 / 0,00 ha
	SV PLOCHY SMÍŠENÉ OBYTNÉ VENKOVSKÉ	-0,48 / 0,00 ha
	DS PLOCHY DOPRAVNÍ INFRASTRUKTURY - DOPRAVA SILNIČNÍ	-5,08 / 0,00 ha
	TW PLOCHY TECHNICKÉ INFRASTRUKTURY - VODNÍ HOSPODÁŘSTVÍ	-0,03 / 0,00 ha
	TE PLOCHY TECHNICKÉ INFRASTRUKTURY - ENERGETIKA	0,00 / 0,00 ha
	HS PLOCHY SMÍŠENÉ VÝROBNÍ - VÝROBY A SLUŽEB	-1,03 / 0,00 ha
	WT PLOCHY VODNÍ A VODOHOSPODÁŘSKÉ - VODNÍ PLOCHY VODNÍ A TOKY	-0,96 / 0,00 ha
	AZ PLOCHY ZEMĚDĚLSKÉ - ZEMĚDĚLSKÉ	-126,97 / 0,00 ha
	AL PLOCHY ZEMĚDĚLSKÉ - LOUKY A PASTVINY	-16,67 / 0,00 ha
	LE PLOCHY LESNÍ	-113,03 / 0,00 ha
	NP PLOCHY PŘÍRODNÍ	-3,78 / 0,00 ha
	MN PLOCHY SMÍŠENÉ NEZASTAVĚNÉHO ÚZEMÍ	-27,00 / 0,00 ha

	REGIONÁLNÍ BIOCENTRUM	RC 1255 VICMАНOV
	REGIONÁLNÍ BIOKORIDOR	RK 664 VICMАНOV - ZOUBOV
	LOKÁLNÍ BIOCENTRUM	LC13 POD VICMАНOVEM
	LOKÁLNÍ BIOKORIDOR	LK13 VICMАНOV - MOČIDLA

LEGENDA STAV ZMĚNA

	HHRANICE ŘEŠENÉHO ÚZEMÍ K Ú. NEVEKLOVICE 661325	- 351,10 ha
	ZASTAVĚNÉ ÚZEMÍ	- 11,83 ha
	HHRANICE KATASTRÁLNÍHO ÚZEMÍ NEVEKLOVICE	ICOB 571997
	ZASTAVITELNÉ PLOCHY	- 0,53 ha
	PLOCHY PŘESTAVBY	Z1 - 0,53 ha P1 - 0,14 ha

NEVEKLOVICE

ÚZEMNÍ PLÁN NEVEKLOVICE BYL SPOLUFINANCOVÁN Z PROSTŘEDKŮ MINISTERSTVA PRO MÍSTNÍ ROZVOJ



AUTOR Ing.arch. Jan Kosík - PROZIS Jana Pálachova 1121 Mladá Boleslav IČO: 102 30 068 773 663 584 mail: kosik@alecom.cz, kosjan11@gmail.com	PROJEKTANT Ing.arch. Jan Kosík - PROZIS Jana Pálachova 1121 Mladá Boleslav IČO: 102 30 068 773 663 584 mail: kosik@alecom.cz, kosjan11@gmail.com	PROJEKČNÍ KANCELÁŘ SAVAKROVSKÁ 272, 292 01 M. KOLÁŘEK TEL: 326 735 990
KRAJ: Středočeský	STAVEBNÍ ÚŘAD: Mladá Boleslav	OBEC: NEVEKLOVICE
INVESTOR: NAZEV AKCE:	ÚZEMNÍ PLÁN NEVEKLOVICE	
OBSAH VÝKRESU:		ČÍSLO VÝKRESU: V2
HLAVNÍ VÝKRES		PÁRE:
DATA: ČERVEN 2021		VÝROK: 1:5 000
MĚŘÍTKO: AKCE 11/2019		FORMÁT: A4